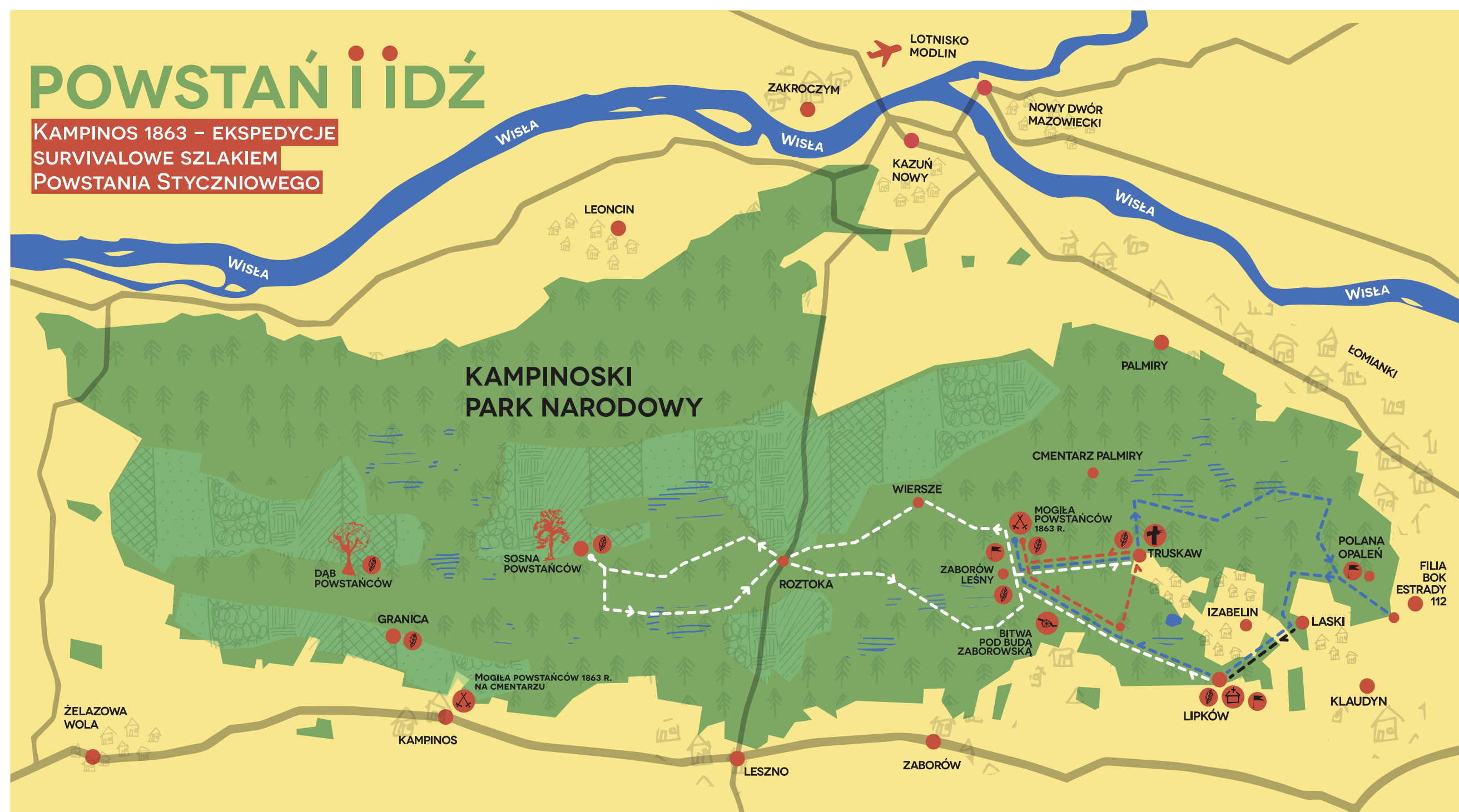





POWSTAŃ I IDŹ





KAMPINOS 1863 – EKSPEDYCJE
SURVIVALOWE SZLAKIEM
POWSTANIA STYCZNIOWEGO



LEGENDA:

- WYDARZENIE HISTORYCZNE 
- AKTYWNOŚĆ SURVIVALOWA 
- MIEJSCE PRZYRODNICZE 


SZLAKI SĄSIEDZKIE:

- SZLAK PIESZY 6 KM 
- SZLAK PIESZY 15 KM 
- SZLAK ROWEROWY 36 KM 
- SZLAK PIESZY 46 KM 

OZNACZENIA TERENU:




LASY



BAGNA



ZABUDOWA MIESZKALNA



ŁĄKI, POLA I INNE